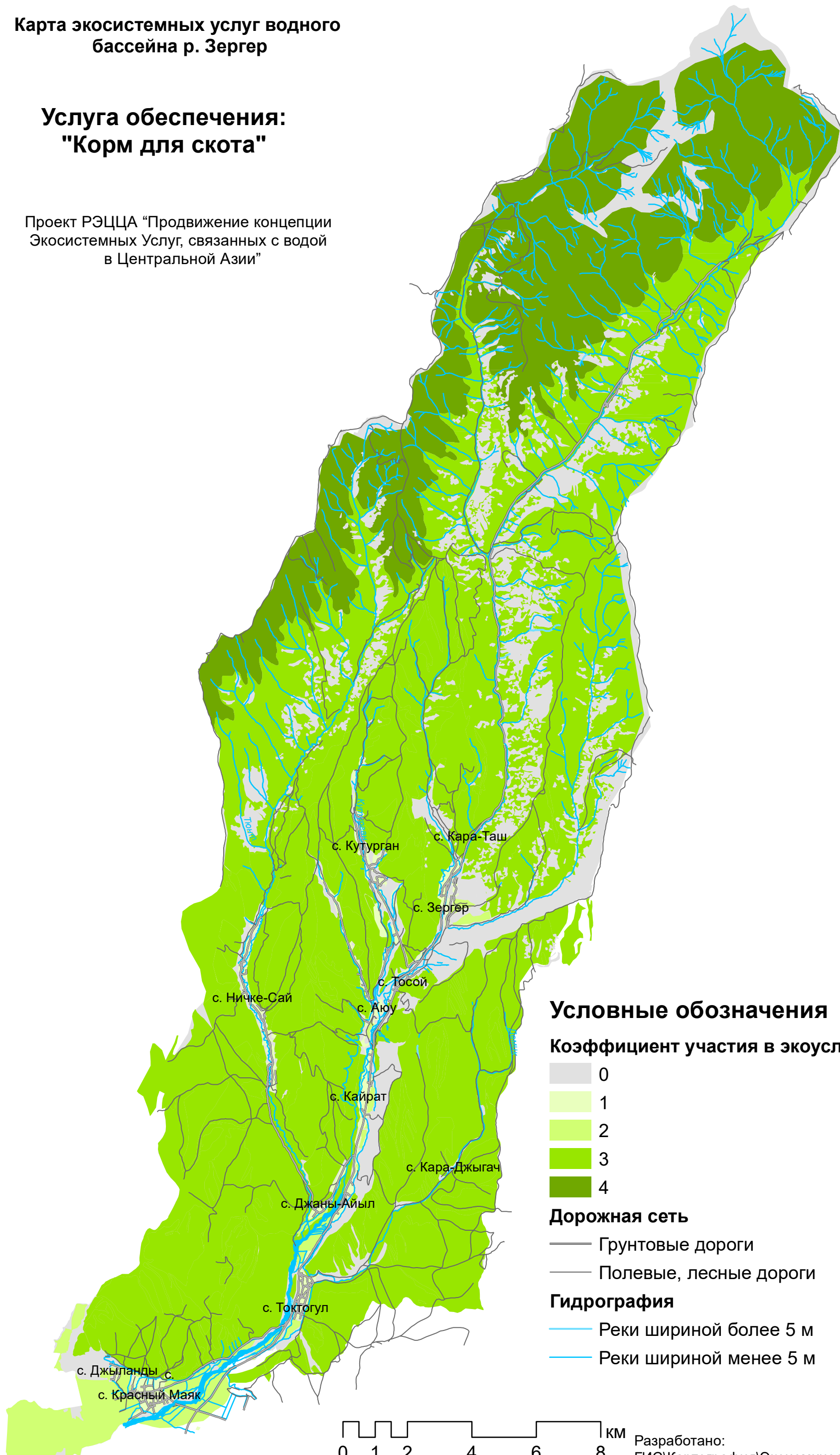


Карта экосистемных услуг водного бассейна р. Зергер

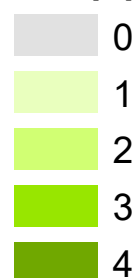
Услуга обеспечения:  
"Корм для скота"

Проект РЭЦЦА "Продвижение концепции  
Экосистемных Услуг, связанных с водой  
в Центральной Азии"



**Условные обозначения**

Коэффициент участия в экослуге (от 0 до 5)

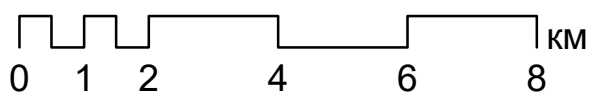


**Дорожная сеть**

- Грунтовые дороги
- Полевые, лесные дороги

**Гидрография**

- Реки шириной более 5 м
- Реки шириной менее 5 м



Разработано:  
ГИС\Картография\Экономическая оценка ЭУ:  
Матраимов К., Сибатулин В., Сабырбеков Р.